Legenda degli elementi presenti in entrambe le carte

Elementi de "La presenza industriale in Toscana"

- Poli produttivi di interesse regionale

Rete dei collegamenti e delle relazioni

- Infrastrutture di livello regionale
- Collegamenti infrastrutturali di interesse sovracomunale esistenti
- Collegamenti infrastrutturali di interesse sovracomunale in fase di realizzazione o di progetto
- Viabilità urbana di scorrimento
- Viabilità urbana di scorrimento di progetti di PS
- Rete delle relazioni minori
- Rete ferroviaria
- Stazione FFSS - Passeggeri
- Stazione FFSS - Scalo merci
- Comuni esterni al territorio di Santa Croce sull'Arno
- Limiti provinciali
- Comune di Santa Croce sull'Arno — Territorio del Comune di Santa Croce sull'Arno

Legenda degli elementi presenti esclusivamente nella Carta 2b- Territorio comunale di S.Croce sull'Arno

- Ambito della città di Santa Croce sull'Arno prevalentemente destinato alla produzione
- della città di Santa Croce sull'Arno destinato a servizi ecologici prevalentemente legati alle attività produttive

Nota: Gli aggiornamenti successivi alla data di redazione della CTR Regione Toscana sono stati eseguiti dagli estensori della Variante al Piano Strutturale e non collaudati

COMUNE DI SANTA CROCE S/A

Provincia di Pisa

Variante al

PIANO STRUTTURALE

Progettazione Urbanistica

Arch. Cristiano Massetani
STUDIO MASSETANI

Collaboratori:
Arch. Fedi Giulia Maria-ole
Arch. Lucia Lorenzini
Arch. Francesca Vignali

Indagini geologiche ed idrauliche

GEOFORMTI: Geol. Francesca Franchi, Geol. Emilio Fortli

STUDIO di GEOLOGIA: Geol. Fabio Meniatti

Studio Croce Engineering: Ing. Mr. Nicola Croce

Consulenze

Indagini agronomiche:	Dott. Agr. Guido Franchi
Indagini storiche e archeologiche:	Dott.ssa Monica Endrizzi Dott. Antonio Alberti Alberto Pala (per archeologia)
Infrastrutture e mobilità:	Ing. Luciano Carati Ing. Antonio Pentolfi
Indagini socio-economiche ed ambientali:	Dott. Massimo Battaglia Dott. Renato Cascino (REDY s.r.l. gruppo di lavoro Ingegneria Ed Ambiente S.r.l.)
Sindaco:	Osvaldo Ciapani
Responsabile del Procedimento:	Antonino Bova
Garante della Comunicazione:	Danila Penili

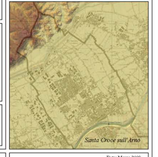

Adozione:	Data: Marzo 2009
Approvazione:	Scala 1:30.000 e 1:15.000

P.S. 03a-b

Statuto del Territorio: Invarianti Strutturali

La presenza industriale

3a - Territorio del Medio Valdarno e delle colline delle Cerbaie

3b - Territorio comunale

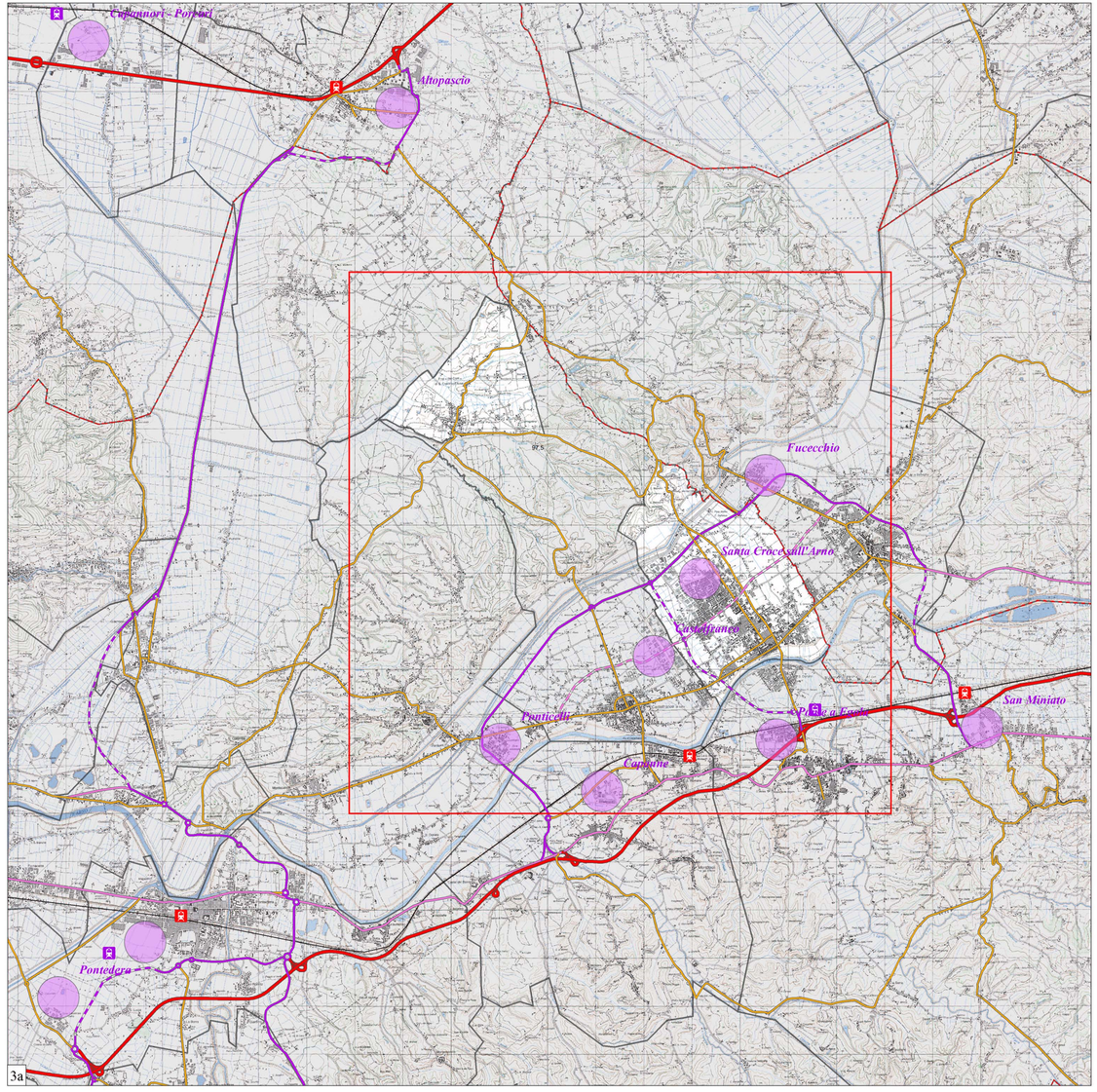

3a

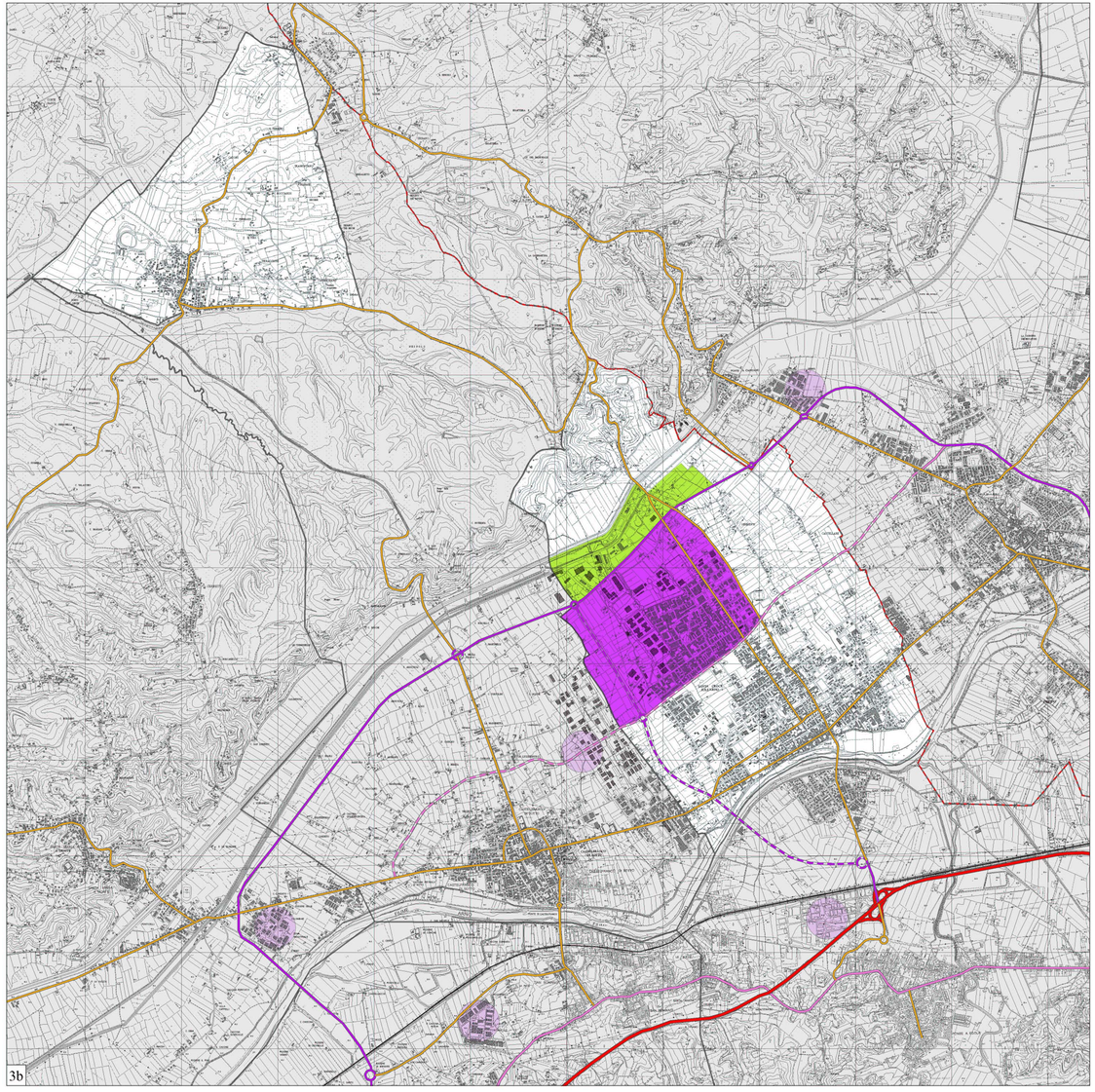

3b