Legenda

Sistemi Funzionali

UTOE

- S.Croce 1: Città della residenza e dei servizi.
- S.Croce 2: Città della produzione e dei servizi all'impresa.
- S.Croce 3: Ambito delle aree per i servizi ecologici
- S.Croce 4: Ambito delle aree agricole di pianura
- S.Croce 5: Ambito delle aree contigue ai sistemi idraulici dell'Usciana
- S.Croce 6: Ambito delle aree agricole per la difesa idraulica.
- S.Croce 7: Ambito delle aree agricole collinari.

- Staffoli 1: Ambito della residenza e dei servizi.
- Staffoli 2: Ambito delle aree agricole collinari
- Staffoli 3: Ambito delle aree umide del Padule di Bientina

Parco fluviale Fiume Arno

Rete delle infrastrutture

- Infrastrutture di livello regionale
- Collegamenti infrastrutturali esistenti con i livelli regionali (mobilità pesante)
- Collegamenti infrastrutturali di progetto con i livelli regionali (mobilità pesante)
- Collegamenti sovracomunali esistenti (mobilità leggera)
- Elementi di protezione infrastrutturale (di progetto)
- Nuovo asse di connessione urbana Castelfranco - S.Croce - Fucecchio, occasione per nuove centralità urbane (S. Croce)
- Linea ferroviaria (metropolitana di superficie - FI-PI-LI)
- Stazione FFSS - Passeggeri
- Stazione FFSS - Scalo merci

- Comuni dell'Ambito delle Cerbaie
- Territori esterni all'Ambito delle Cerbaie
- Limiti comunali
- Limiti provinciali

Nota: Gli aggiornamenti successivi alla data di redazione della CTR Regione Toscana sono stati eseguiti dagli estensori della Variante al Piano Strutturale e non collaudati

Sistemi Funzionali: Strategie di Sviluppo Sostenibile

- Strategie di carattere ambientale-paesaggistico
- Strategie per il settore ecologico-ambientale
- Strategie per i sistemi agricoli
- Strategie per i settori produttivi
- Strategie nel campo delle infrastrutture

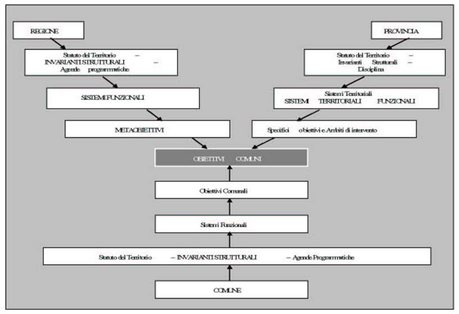

COMUNE DI SANTA CROCE S/A

Provincia di Pisa

Variante al PIANO STRUTTURALE

Progettazione Urbanistica

Arch. Graziano Massetani
STUDIO MASSETANI

Collaboratori:
Arch. PostMichele Malucchi
Geom. Andrea Castellani
Arch. Emanuela Vignoni

Indagini geologiche ed idrauliche

GEOPROGETTI: Geol. Francesca Franchi, Geol. Emilio Fiorili
STUDIO di GEOLOGIA: Geol. Fabio Mazzetti
Studio Croce Engineering: Ing. Ida Nicola Croce

Consulenze

Indagini agronomiche: Dott. Agr. Guido Franchi
Indagini storiche e archeologiche: Dott.ssa Monica Baldassarri, Dott. Antonio Alberti, Alberto Pala (Gruppo archeologico)
Infrastrutture e mobilità: Ing. Luciano Caroti, Ing. Antonio Pratelli (Università di Pisa)
Indagini socio-economiche ed ambientali: Dott. Massimo Battaglia, Dott. Renato Cascino (IRPET-Istituto regionale per la programmazione economica della Toscana)

Sindaco: Osvaldo Ciaponi
Responsabile del Procedimento: Antonino Bova
Garante della Comunicazione: Danila Fenili

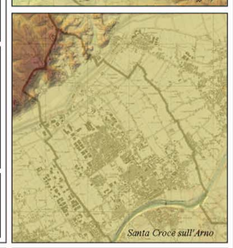

Adozione:
Approvazione:
Data: Marzo 2009
Scala 1:30.000

P.S. 07

Strategie di Sviluppo: Sistemi Funzionali

La Toscana della attrattività e della accoglienza
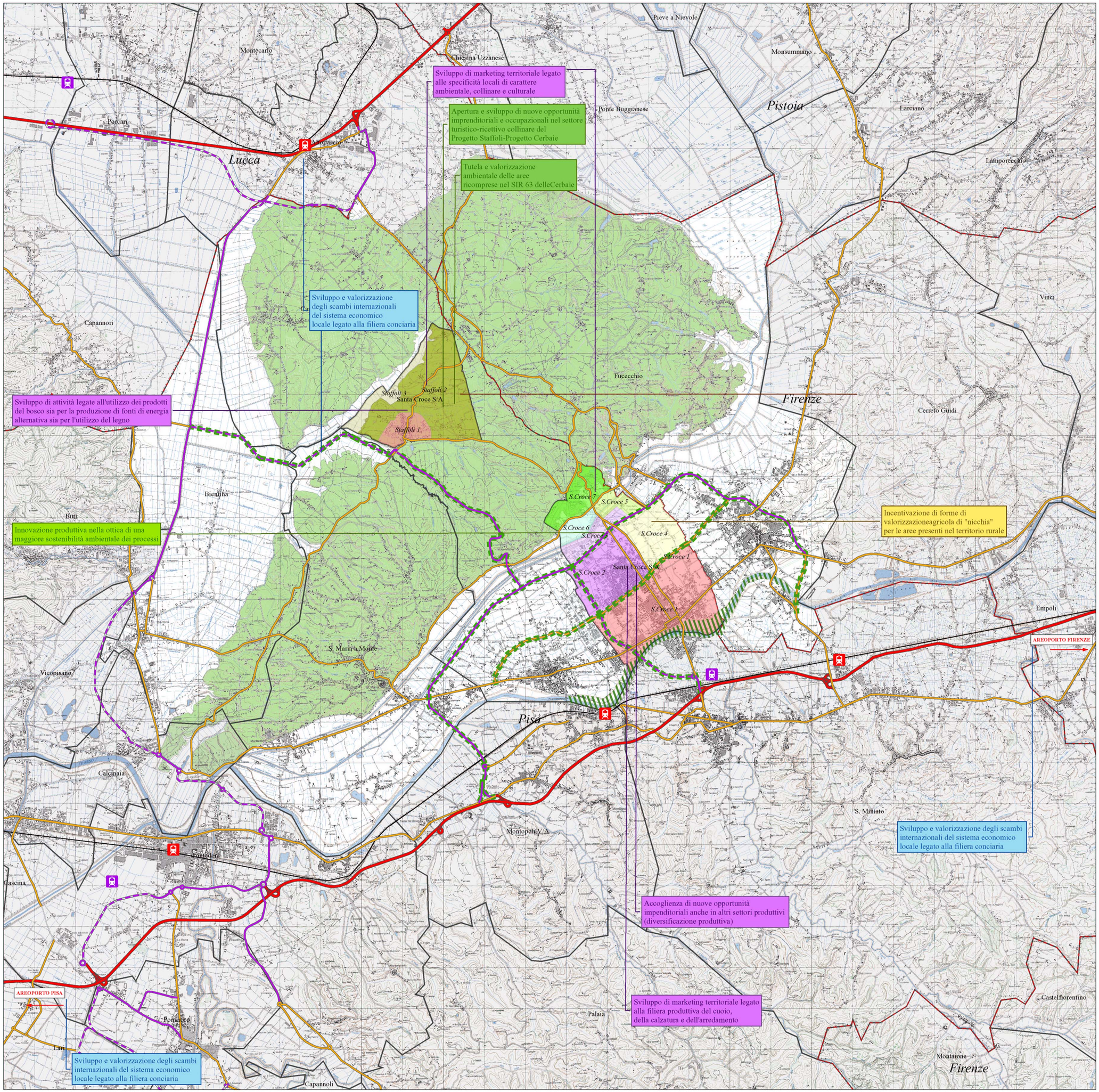
Territorio del Medio Valdarno e delle colline delle Cerbaie