

COMUNE DI SANTA CROCE SULL'ARNO

REGOLAMENTO URBANISTICO

VARIANTE N. 15

Estensori del piano

Dott. Ing. Riccardo Ciuti
Dott. Arch. Luca Tosi



Variante Ufficio Tecnico Comunale

Responsabile del Procedimento - Arch. Michela Mochi
Relazione - Arch. Daniela Tenli

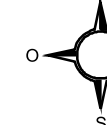
Estremi approvazioni

Adottato con Delibera del Consiglio Comunale n. 03 del 07.02.2017
Approvato con Delibera del Consiglio Comunale n. 59 del 27.07.2017

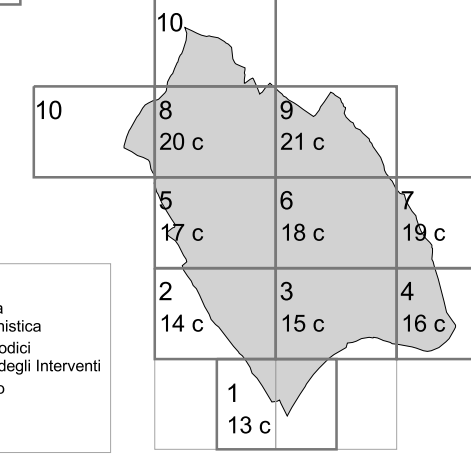
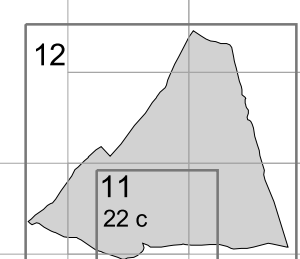
TAVOLA N° 05

Carta della Disciplina Urbanistica

Rappresentazione in Scala 1/2000
0 20 40 60 80 100 metri



Stesura : Luglio 2016
Variante: Luglio 2017



LEGENDA

TERRITORIO URBANO

SUBSISTEMI FUNZIONALI	Ambiti di Conservazione	Ambiti di Qualificazione	Ambiti di Trasformazione
AREE RESIDENZIALI E DEI SERVIZI CORRELATI	C1, C2, C3	Q1, Q2, Q3	T0, T1, T2, T3
AREE PRODUTTIVE E DEI SERVIZI CORRELATI	PQ1, ... PQ7		PT1, ... R/S
ATTREZZATURE PUBBLICHE	AC	AQ	AT
AREE A VERDE E PER IL TEMPO LIBERO			

TERRITORIO EXTRAURBANO

Zone ad esclusiva funzione agricola		Zone ad esclusiva funzione agricola di interesse paesaggistico	
ZONE AGRICOLE ORDinarie (ZAO)		ZONE AGRICOLE DI INTERESSE PAESAGGISTICO (ZAI)	
		ZONE AGRICOLE OGGETTO DI VINCOLO IDROGEOLOGICO (ZAVI)	
Zone a prevalente funzione agricola		Zone a prevalente funzione agricola di presidio paesaggistico-ambientale	
ZONE AGRICOLE PRODUTTIVE (ZAP)		ZONE AGRICOLE DI SCARPATA (ZSC)	
ZONE AGRICOLE PERURBANE (ZAU)		ZONE AGRICOLE DI SPANATA (ZSP)	
		ZONA DESTINATA A RICETTIVITA' TURISTICO AMBIENTALE (ZRTA)	

EDIFICI VINCOLATI

Edifici di impianto delle Borgate Edifici e manufatti di interesse storico

FASCE DI RISPETTO e LIMITI DI ZONA

Limiti Amministrativi Limiti Piani Attuativi Rispetto cimiteriale
Limiti Centro Abitato Dividente tra ambiti diversi Rispetto viabilità

INFRASTRUTTURE

	di Progetto
VIABILITA'	
PARCHeggi	
VERDE PUBBLICO	

